

«Согласовано»
Начальник УО и МП
администрации Городецкого
муниципального района
_____ В.И. Полозова
« » _____ 2013 г.

«Утверждаю»
Заведующий МБДОУ
«Детский сад комбинированного вида
№23»
_____ Е.А. Ломтева
« » _____ 2013 г.

«Согласовано»
Начальник ОГИБДД МО МВД
России «Городецкий»
подполковник полиции
_____ А.М. Десятников
« » _____ 2013 г.

«Согласовано»
Глава администрации г. Заволжья
_____ А.И. Сорокин
« » _____ 2013 г.

ПАСПОРТ

дорожной безопасности образовательного учреждения

**муниципальное бюджетное дошкольное
образовательное учреждение «Детский сад
комбинированного вида №23»**

2013 г.

Общие сведения

муниципальное бюджетное дошкольное образовательное учреждение «Детский сад комбинированного вида №23»

Тип учреждения муниципальное бюджетное дошкольное образовательное учреждение

Юридический адрес ДООУ: 606520, Россия, Нижегородская область, Городецкий район, г. Заволжье, ул. Рылеева д.19а, elenaalekseevna23@rambler.ru, тел. (883161) 7-95-23, факс (883161) 7-95-23.

Фактический адрес ДООУ:606520, Россия, Нижегородская область, Городецкий район, г. Заволжье, ул. Рылеева д. 19-а, elenaalekseevna23@rambler.ru, тел. (883161) 7-95-23, факс (883161) 7-95-23.

Заведующий МБДОУ -Ломтева Елена Алексеевна 89506052565
(телефон)

Старший воспитатель -Горюшина Надежда Витальевна 89648392065
(телефон)

Заведующий хозяйства -Хмелева Светлана Федоровна 89527869323
(телефон)

Ответственные от управления образования - начальник УО и МП администрации Городецкого муниципального района Полозова Вера Ивановна 9-36-32
(телефон)

Ответственные от Госавтоинспекции –инспектор по пропаганде БДД капитан полиции Храмова Маргарита Вениаминовна 89103848992
(телефон)

Ответственные работники за мероприятия по профилактике детского травматизма - старший воспитатель Горюшина Н.В., воспитатели дошкольных групп

Руководитель или ответственный работник дорожно-эксплуатационной организации, осуществляющей содержание УДС* - ООО «Барс» главный инженер В.С. Балабошин 9-19-91
(телефон)

**Руководитель или ответственный
работник дорожно-эксплуатационной
организации, осуществляющей
содержание ТСОДД* - _____**

Количество детей раннего и дошкольного возраста, посещающих дошкольное учреждение – 119

Наличие уголка по ОО «Безопасность» (БДД как часть уголка) – в каждой дошкольной группе.

Время работы ДОУ: 06.00 – 18.00,
суббота, воскресенье – выходные дни.

Телефоны оперативных служб:

МЧС- 112
Полиция - 02

Скорая помощь – 03
Дорожная эксплуатационная
организация, осуществляющая
содержание УДС –9-19-91

Содержание:

I. План-схемы МБДОУ «Детский сад комбинированного вида №23»

1. район расположения ДОУ, пути движения транспортных средств и детей (только вместе с родителями/законными представителями);
2. организация дорожного движения в непосредственной близости от дошкольного образовательного учреждения с размещением соответствующих технических средств, маршруты движения детей;
3. маршруты движения организованных групп детей от ДОУ к Музею города Заволжья, скверу «Победы», школе №8, библиотеке, храму;
4. пути движения транспортных средств к местам разгрузки/погрузки и рекомендуемых безопасных путей передвижения детей по территории ДОУ.

II. Организация работы по профилактике детского дорожно-транспортного травматизма.

III. Приложения.

Комментарии к план-схеме района расположения ДОУ.

1. Район расположения ДОУ определяется группой жилых домов, зданий и улично-дорожной сетью с учетом остановок общественного транспорта, центром которого является непосредственно дошкольное учреждение;

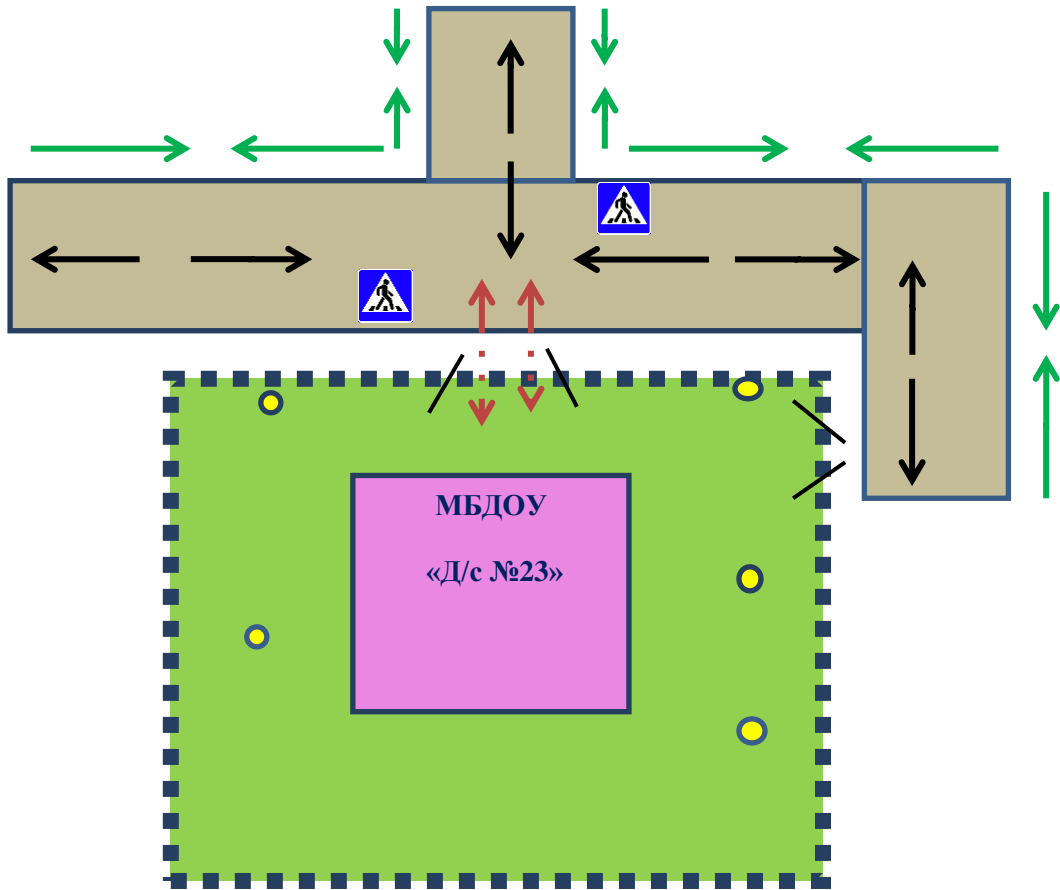
2. Территория, указанная в схеме, включает в себя:






- дошкольное образовательное учреждение;
- здания и жилые дома, в которых проживает большая часть детей образовательного учреждения;
- автомобильные дороги.

3. На схеме обозначено:

- расположение жилых домов, зданий и сооружений;
- сеть автомобильных дорог;
- пути движения транспортных средств;
- пути движения детей в/из дошкольного учреждения;
- уличные пешеходные переходы;
- дислокация существующих дорожных знаков;
- название улиц и нумерация домов;
- расположение остановок маршрутных транспортных средств и безопасные маршруты движения детей от остановочного пункта к ДОУ и обратно.

Схема организации дорожного движения в непосредственной близости от дошкольного образовательного учреждения с размещением соответствующих технических средств, маршруты движения детей.



- | | | | |
|---|--|---|---|
|  | автомобильная дорога |  | направление безопасного маршрута движения детей |
|  | направления движения входа и выхода детей в/из ДОУ |  | искусственное освещение |
|  | направление движения транспортного потока |  | ограждение образовательного учреждения |

Комментарии к схеме организации дорожного движения в непосредственной близости от ДОУ.

1. Схема организации дорожного движения ограничена автомобильными дорогами, находящимися в непосредственной близости от ДОУ;

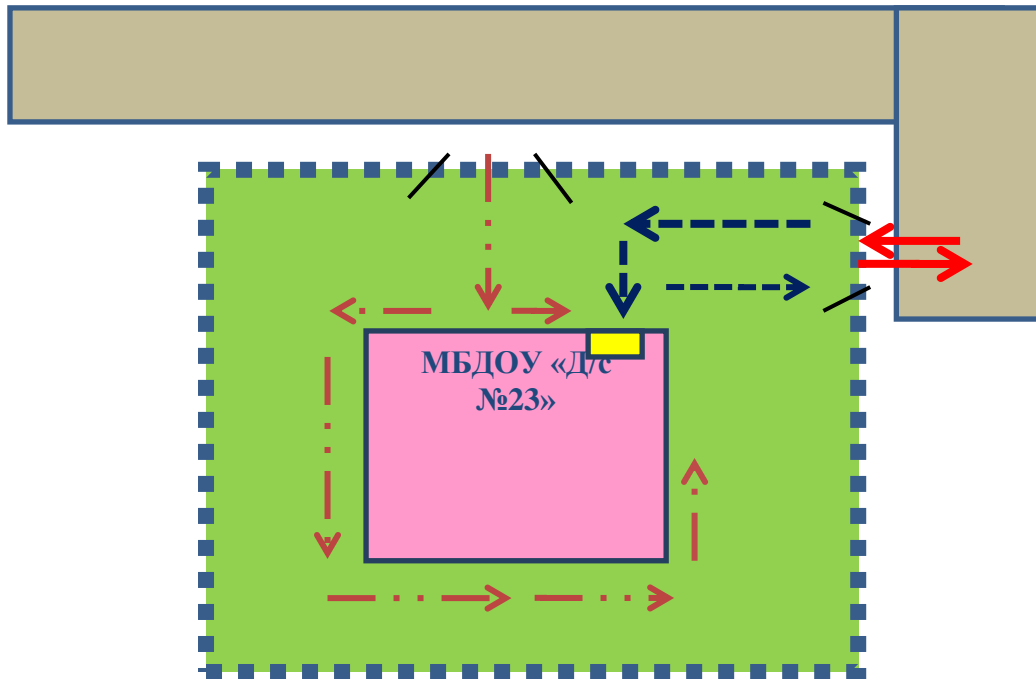
2. На схеме обозначено:



- здание ДОУ с указанием территории, принадлежащей непосредственно ДОУ;
- автомобильные дороги;
- пешеходные переходы на подходах к ДОУ;
- дислокация существующих дорожных знаков;
- направление движения транспортных средств по проезжей части.



**Комментарии к схеме маршрутов движения
организованных групп детей от ДОУ к Музею города Заволжья, скверу
«Победы», библиотеке, храму.**

На схеме района расположения ДОУ указаны безопасные маршруты движения детей от ДОУ к Музею города Заволжья, скверу «Победы», школе №8, библиотеке, храму. Данная схема должна использоваться педагогами при организации движения групп детей к местам проведения совместной деятельности детей и взрослых вне территории ДОУ.

Пути движения транспортных средств к местам разгрузки/погрузки и рекомендуемые пути передвижения детей по территории ДОУ.



 Въезд/ выезд грузовых транспортных средств
 Движение грузовых транспортных средств по территории ДОУ

 Движение детей на территории ДОУ
 Место разгрузки/погрузки

Комментарии к схеме пути движения транспортных средств к местам разгрузки/погрузки.

На схеме указана примерная траектория движения транспортного средства на территории ДООУ, в том числе место погрузки/разгрузки, а также безопасный маршрут движения детей во время погрузочно-разгрузочных работ.

В целях обеспечения безопасного движения детей по территории ДООУ необходимо исключить пересечение пути движения детей и пути движения транспортных средств.